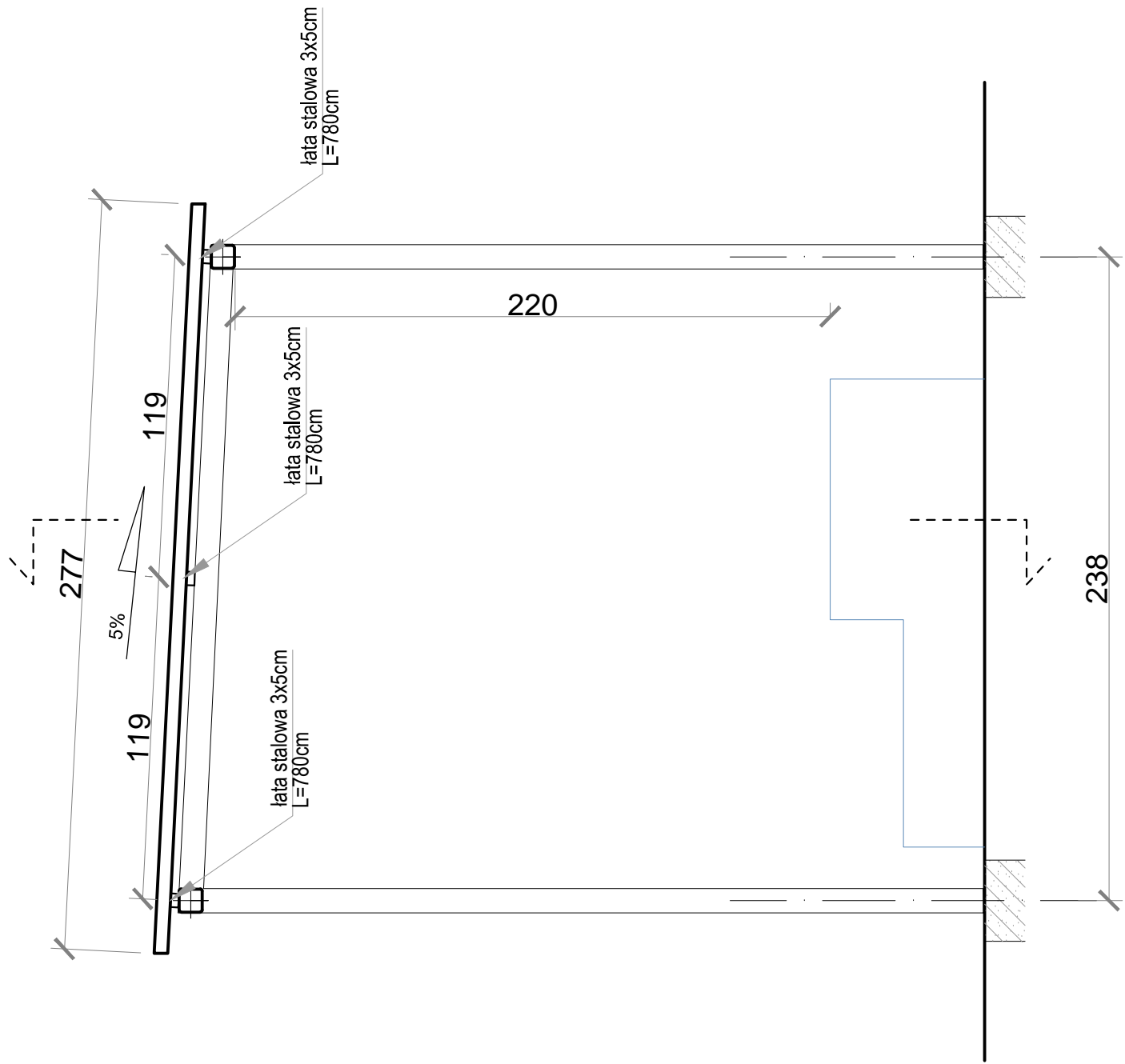
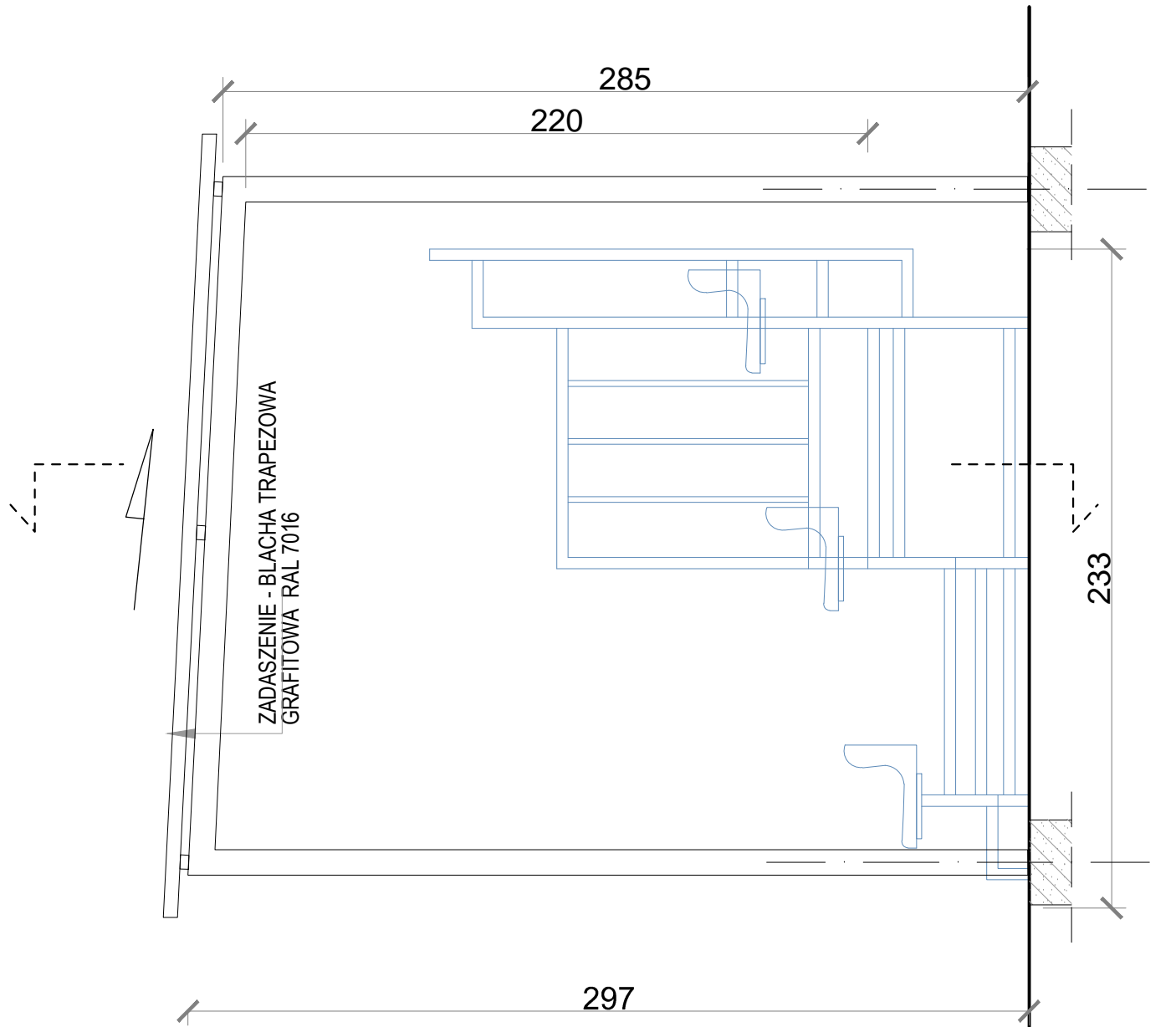


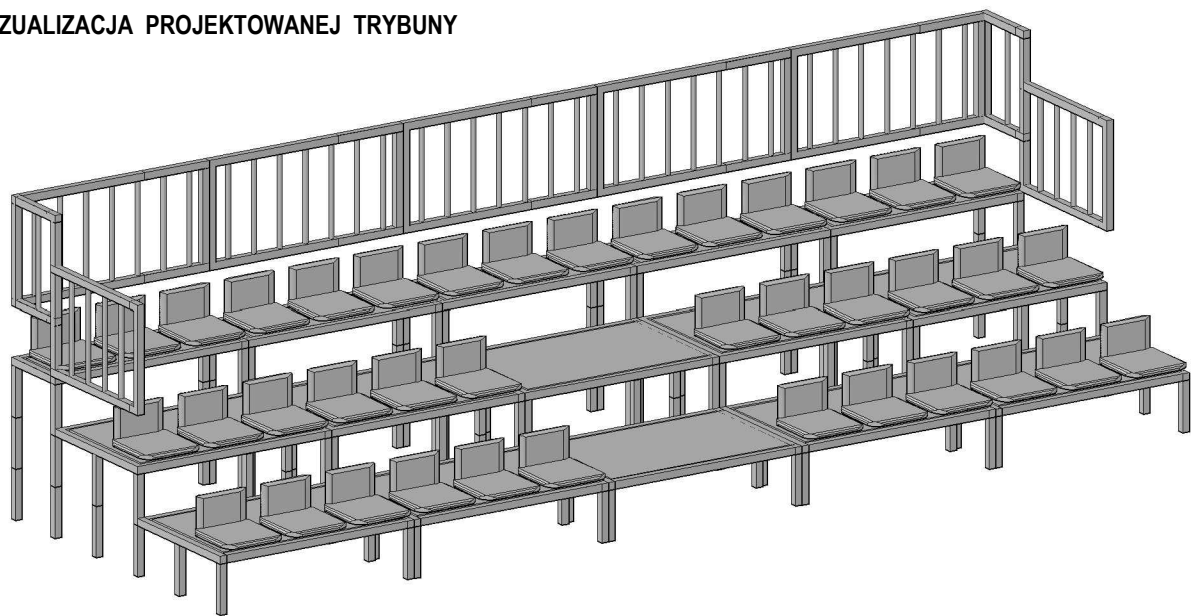
PRZĘKRÓJ POPRZECZNY TRYBUNY:
SKALA 1:25



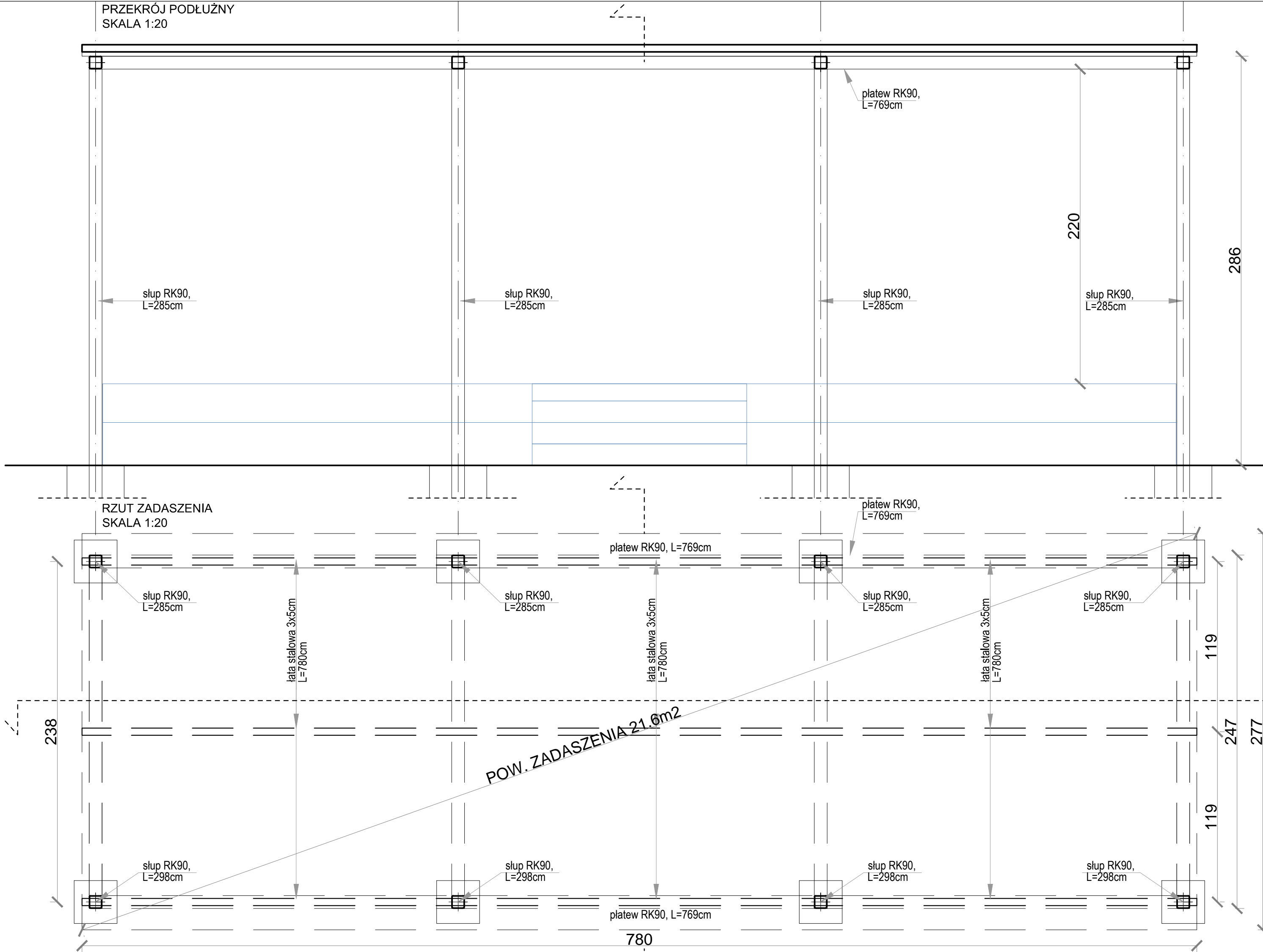
WIDOK TRYBUNY:
SKALA 1:25



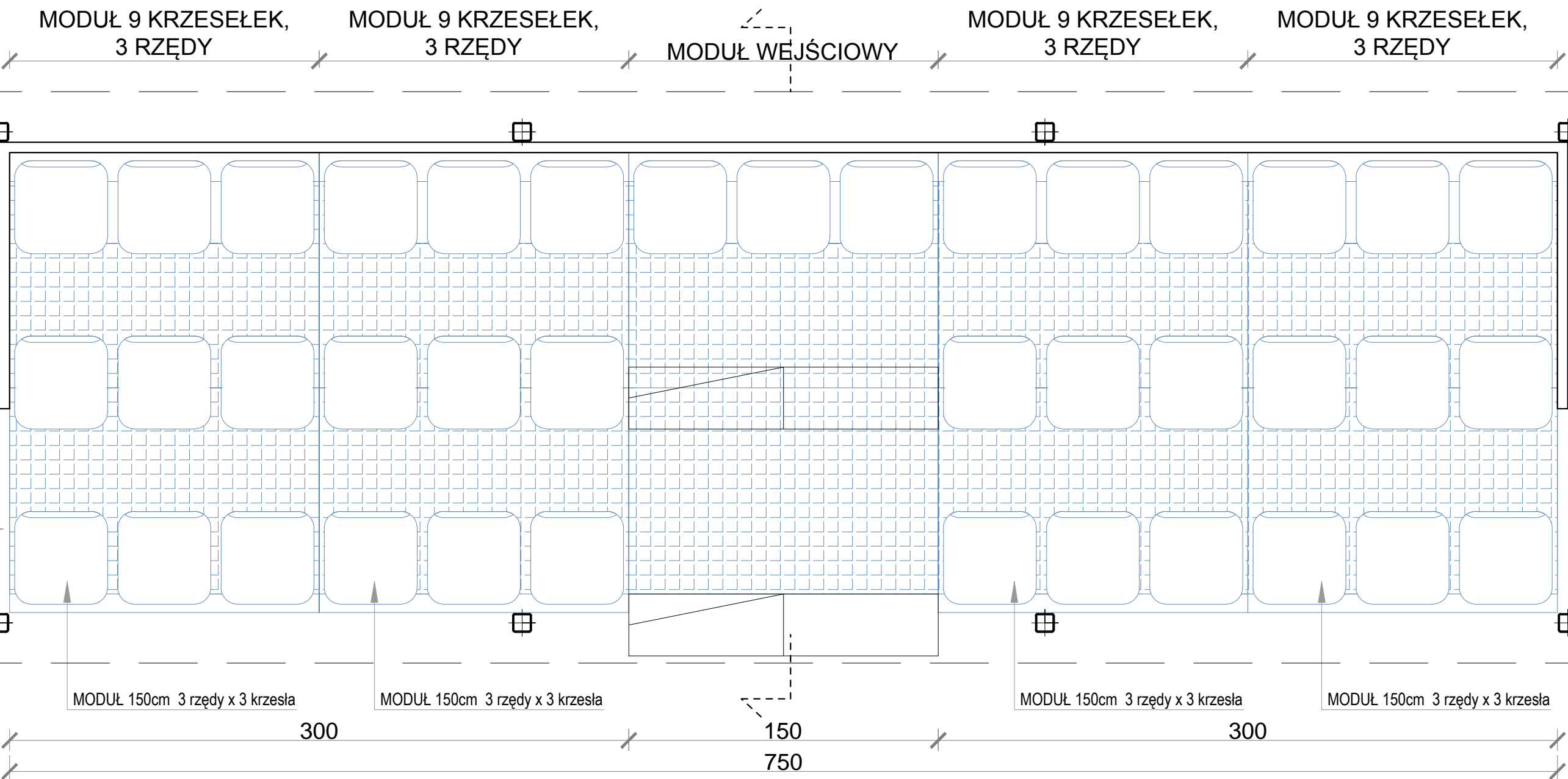
WIZUALIZACJA PROJEKTOWANEJ TRYBUNY



PRZĘKRÓJ PODŁUŻNY
SKALA 1:20



DETAL TRYBUNY
RZUT TRYBUNY:
SKALA 1:20



ZDJĘCIE PRZYKŁADOWEJ TRYBUNY

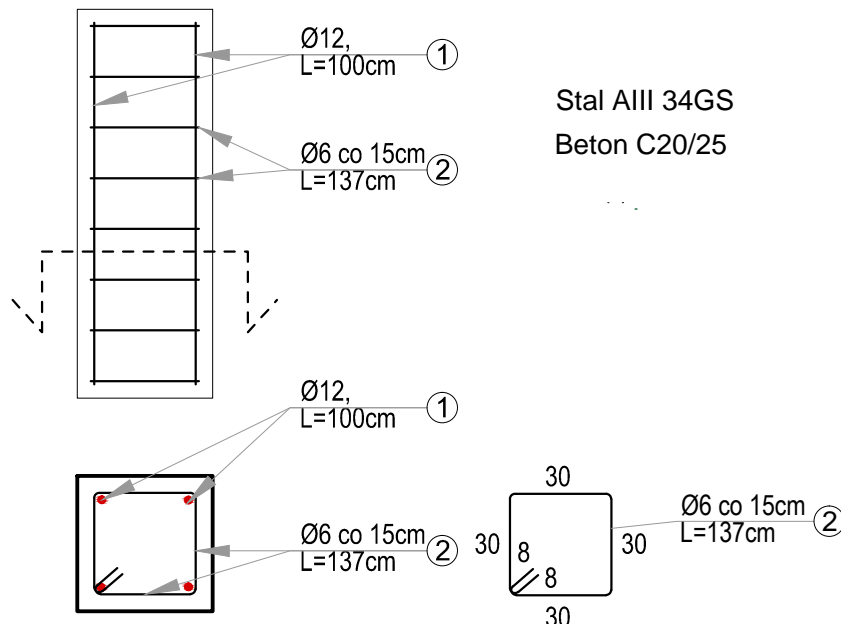


ZDJĘCIE ISTNIEJĄCEJ TRYBUNY



DETAL TRYBUNY

DETAL FUNDAMENTU
ZADASZENIA



ISTNIEJĄCE TRYBUNY
7.2 x 2m

PROJ. NOWE ZADASZENIE
NAD ISTNIEJĄCYMI
TRYBUNAMI

ISTNIEJĄCE TRYBUNY

INWESTOR:
GMINA ANDRYCHÓW
34-120 Andrychów, ul. Rynek 15

TEMA:
**BUDOWA OGÓLNODOSTĘPNEGO TORU ROLKARSKIEGO
W ZAGÓRNIKU WRAZ Z MAŁĄ ARCHITEKTURĄ
I INFRASTRUKTURĄ TECHNICZNĄ**

ADRES:
34-120 Zagórniki, ul. Rekreacyjna 31, gmina Andrychów, powiat wadowicki
Jedn. ewidencyjna 121801_5 Zagórniki, obr. 0005 Zagórniki, dz. nr. 2013/2

PROJEKT ARCHITEKTONICZNO-BUDOWLANY ARCHITEKTURA

Tytuł: **DETAL TRYBUNY** Skala: **1:20, 1:25** Data: **II 2022**

ARCHITEKTURA:
mgr inż. arch. Kinga Nowak-Mazur nr upr. MPOIA / 008 / 2010

PROJEKTOWAŁ:
mgr inż. arch. Adam Kalisz nr upr. MPOIA / 039 / 2010

PRZEGLĄDOwał:
mgr inż. arch. Tomasz Mazur nr upr. MPOIA / 028 / 2010

nr rys. PAB 1.2